



FICHAS TEMÁTICAS

DEL PARQUE NATURAL

DEL ESTRECHO

HERRAMIENTA PARA UN

DESARROLLO TURÍSTICO SOSTENIBLE





FICHAS TEMÁTICAS

DEL PARQUE NATURAL DEL ESTRECHO:

**HERRAMIENTA PARA UN
DESARROLLO TURÍSTICO
SOSTENIBLE**

PARQUE NATURAL DEL ESTRECHO

DOS MARES

VIENTOS

AVES

CETÁCEOS

DEPORTES DE AVENTURA

GASTRONOMÍA

HISTORIA URBANA

MIGRACIONES

PESCA

POBLADORES

SUBMARINISMO

ETNOGRAFÍA

FICHAS TEMÁTICAS DEL PARQUE NATURAL DEL ESTRECHO

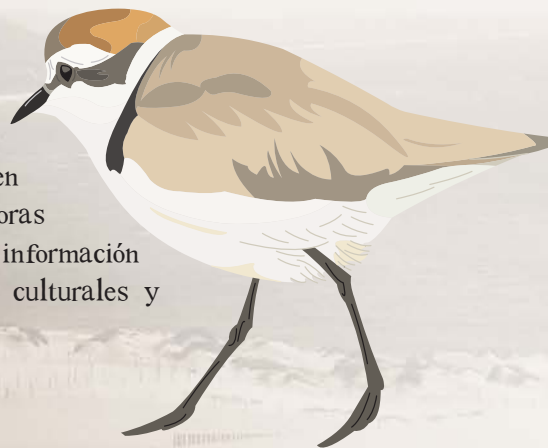
El turismo de sol y playa es la actividad dominante del sector en todos los municipios costeros del sur de España. A pesar del auge de los deportes de viento (windsurf y Kitesurf), Tarifa y su zona de influencia no es una excepción, existiendo una acusada estacionalidad del turismo, con máximos de afluencia de personas y ocupación de alojamientos durante los meses de julio y agosto.



El fomento de actividades que no dependan exclusivamente del ocio de sol y playa es indispensable tanto para la **conservación del patrimonio cultural y natural** como para la **sostenibilidad económica y social**. Actividades tales como el senderismo, avistamiento de cetáceos, avistamiento de aves, rutas en bicicleta, escalada, etc. permiten ampliar la oferta turística respetando el entorno.

El **Parque Natural del Estrecho** ofrece numerosos recursos naturales y de ocio explotables desde el punto de vista del turismo sostenible.

Las fichas temáticas del **Parque Natural del Estrecho** ponen al alcance de los y las trabajadoras del sector turístico local toda la información relativa a los recursos naturales, culturales y etnográficos disponibles.



CHORLITEJO PATINEGRO

OBJETIVOS GENERALES

1. Aunar la **conservación y protección** de los recursos naturales y culturales con la actividad turística en el entorno del Parque Natural del Estrecho.
2. Promover las **actividades vinculadas al turismo sostenible** en el entorno del Parque Natural del Estrecho.

OBJETIVOS ESPECÍFICOS

Poner a disposición del sector turístico local una herramienta, que le permita acceder a información rigurosa sobre el patrimonio natural y cultural del ámbito del Parque Natural del Estrecho, de forma sencilla e ilustrativa, con la que poder ofrecer un mejor servicio a sus clientes.

Se han diseñado un total de trece fichas temáticas: **PARQUE NATURAL DEL ESTRECHO, VIENTOS, DOS MARES, AVES, CETÁCEOS, DEPORTES DE AVENTURA, GASTRONOMÍA, HISTORIA, MIGRACIONES, PESCA, POBLADORES, SUBMARINISMO Y ETNOGRAFÍA.**

Según el tema tratado en la ficha se facilita la siguiente información: **¿Qué es?, ¿Por qué es importante?, ¿Por qué aquí?, ¿Sabías qué?, lugares y fechas de interés, libros y webs** para ampliar la información y empresas vinculadas a la actividad.

La obra ha sido creada por la Asociación Garum Tarifa y la publicación está financiada por la **Asociación Garum Tarifa** y la **Comisión Puerto Comarca** de la Autoridad Portuaria de la Bahía de Algeciras.

FICHAS TEMÁTICAS PARQUE NATURAL DEL ESTRECHO: HERRAMIENTA PARA UN DESARROLLO TURÍSTICO SOSTENIBLE




Puerto Bahía de Algeciras
Autoridad Portuaria de la Bahía de Algeciras


GARUM TARIFA
www.garumtarifa.org info@garumtarifa.org

Se recomienda que todas las actividades descritas en las fichas sean realizadas a través de **entidades autorizadas.**

GARUM TARIFA

La Asociación Garum Tarifa nace del interés de un grupo de amigos por el patrimonio cultural y natural de nuestra tierra. Desde su constitución, Garum Tarifa ha programado numerosas actividades que tienen como objetivos: proteger y conservar el patrimonio, promover la educación medioambiental, promover la participación de la población local y fomentar la divulgación y la investigación. Destacamos el ciclo de “Jornadas sobre el Parque Natural del Estrecho” iniciado en el año 2007 y que ha contado con la participación de profesionales de distintas áreas de conocimiento de las Universidades de Cádiz, Málaga y Sevilla, responsables de la Administración, empresas públicas, representantes de distintos sectores productivos y de asociaciones que operan en la zona.

www.garumtarifa.org info@garumtarifa.org

COLABORAN



Puerto Bahía de Algeciras

Autoridad Portuaria de la Bahía de Algeciras



GARUM TARIFA

AUTORES

Francis Martínez Delgado

Aurora Ruiz Tabares

Francisco Ruiz Giráldez

Ezequiel Andréu Cazalla

Carlos Alberto Torralvo Moreno

Juan José Álvarez Quintana

Juan Corzo Toscano

Ismael Gordillo García

Carmen Miriam Iglesias Gutiérrez

Mateo León Meléndez

Alejandro Pérez Malumbres

Francisco Javier Terán Reyes

José Manuel Guerra-García

Free Espinosa Torre

FOTOGRAFÍAS

Garum Tarifa

Cies Sub

Lothar Bergmann

PaKo Zufiaur

DISEÑO GRÁFICO

Francis Martínez Delgado

Deposito legal CA 3-2015

PARQUE NATURAL DEL ESTRECHO

ESTRECHO DE GIBRALTAR

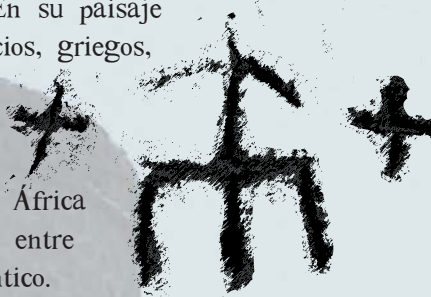
El estrecho de Gibraltar ha sido considerado históricamente un **espacio estratégico**. En su paisaje puede leerse el paso de tartesos, fenicios, griegos, cartagineses, romanos, visigodos, bizantinos, musulmanes y cristianos.

Es, además, un lugar de paso obligado de aves que van o vienen de África y de mamíferos marinos que navegan entre el mar Mediterráneo y el océano Atlántico. En cuanto a las aves, el estrecho está considerado por los ornitólogos como la **ruta de migración** más importante entre Europa y África, tanto por la diversidad de especies, como por el número de individuos.

Se han censado casi doscientas especies y concentraciones de hasta medio millón de individuos: el milano negro, la cigüeña blanca y el halcón abejero son ejemplos de los más abundantes. También se pueden observar cigüeñas negras, alimoches, águilas imperiales y buitres leonados. Entre los cetáceos, los delfines listado, común y mular, los calderones, las orcas, el cachalote y el rorcual común son frecuentes en estas aguas.

Constituye un espacio marino de **muy alta biodiversidad**, con aproximadamente unas 2000 especies descritas de las cuales 23 están incluidas en el listado de especies de interés comunitario.

Desde fondos arenosos de escasa profundidad donde existen praderas de fanerógamas marinas, pasando por fondos rocosos, donde encontramos especies tan interesantes como el *Astroides calycularis* (coral naranja) o la lapa mayor de las costas europeas, la *Patella ferruginea* (catalogada en peligro de extinción), hasta los bosques de laminarias.

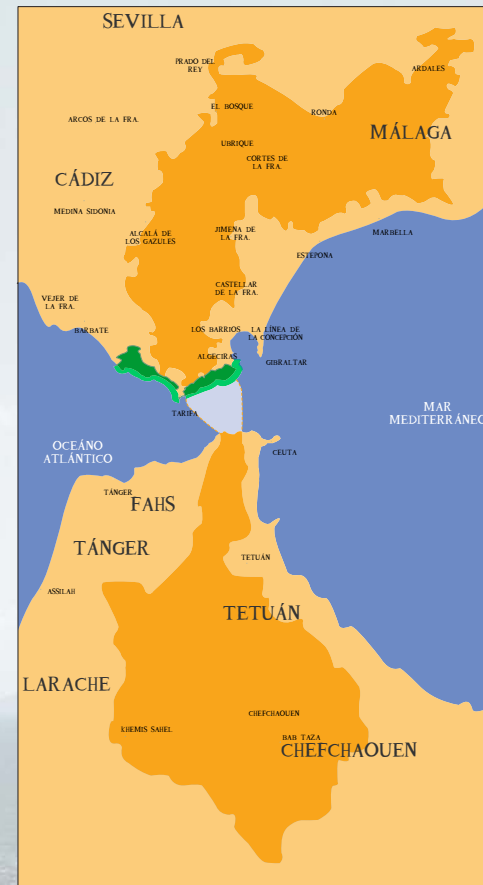


ALIMOCHE

PARQUE NATURAL DEL ESTRECHO

El Parque Natural del Estrecho y el Paraje Natural Playa de Los Lances se han creado para proteger estos **valores excepcionales, naturales y culturales**, del frente litoral Algeciras-Tarifa, un espacio marítimo-terrestre, con superficies equivalentes de mar (9.247ha) y tierra (9.879ha), que se extiende a lo largo de casi 60 Km de costa, desde el Cabo de Gracia hasta la Punta de San García. Entre sus ecosistemas podemos encontrar acantilados, formaciones dunares, zonas húmedas, bosques y monte bajo mediterráneo, áreas escarpadas de montaña, prados, pastizales, albergando cerca de 20 hábitats de interés comunitario.

El Parque Natural del Estrecho forma parte de la **Reserva de la Biosfera Intercontinental del Mediterráneo Andalucía-Marruecos**. También se incluyen en la misma los Parques Naturales Sierra de Grazalema, Sierra de las Nieves y Los Alcornocales, los Parajes Naturales de Los Reales de Sierra Bermeja, Sierra Crestellina, Desfiladero de los Gaitanes y Playa de Los Lances, y los Monumentos Naturales Duna de Bolonia, Pinsapo de las Escaleretas y Cañón de las Buitreras. En Marruecos incluye el Parque Nacional de Talassemtane y los Sitios de Interés Biológico y Ecológico de Jbel Bouhachem, Ben Karrich, Jbel Moussa, Koudiet Taifour, Côte Ghomara, Cirque de Jebha y Lagune de Smir.



La Reserva de la Biosfera Intercontinental del Mediterráneo Andalucía-Marruecos, contando con las zonas de transición, incluye: la zona anaranjada, la zona marina del Estrecho delimitada por línea discontinua y el Parque Natural del Estrecho, donde se diferencian zona marina y terrestre (en tonalidades verdes).

Puerto Bahía de Algeciras

Autoridad Portuaria de la Bahía de Algeciras


www.garumtarifa.org info@garumtarifa.org

PARQUE NATURAL DEL ESTRECHO




Puerto Bahía de Algeciras
Autoridad Portuaria de la Bahía de Algeciras


GARUM TARIFA
www.garumtarifa.org info@garumtarifa.org

Marca Parque Natural...

ALOJAMIENTOS RURALES HUERTA GRANDE. Ctra. N. 340, Km. 96. 11390 Pelayo. Algeciras (Cádiz) España. 0034 956 679 700 / 0034 659 689 907 www.huertagrande.com/reservas@huertagrande.com

GENATUR. EDUCACIÓN AMBIENTAL y TURISMO RURAL. Polígono Industrial Guadalquivir, 36, 11408 Jerez de la Frontera (Cádiz), 0034 956 316 000 www.genatur.com, comercial@genatur.com

HOTEL LA PEÑA. Ctra. N. 340 Km 78.4. 11380 Tarifa (Cádiz) España. 0034 956 681 070 / 0034 956 684 644 www.hotelentarifa.com/ hotel_tarifa@yahoo.es

MEJILLONES DE ANDALUCÍA. Urbanización Julián Besteiro. Bloque 6, 2º D, 11300. La Línea de la Concepción (Cádiz) 0034 986 554 144 mejillonesdeandalucia@yahoo.es, jugasa62@hotmail.com

OSMUNDASUR. TURISMO ACTIVO. Ctra. N-340 Km 96, 11390 Huerta Grande-Pelayo-Algeciras (Cádiz), 0034 956 679 700 / 0034 659 689 907 www.osmundasur.es/, osmundasur@osmundasur.es

RESTAURANTE LA PESCADERÍA. Paseo de la Alameda, 22, 11380 Tarifa (Cádiz) 0034 956 627 078, www.lapescaderiatarifa.com, info@lapescaderiatarifa.com

TURMARES. C/Alcalde Juan Núñez, 3, Local 12. 11380 Tarifa (Cádiz). España. 0034 956 680 741 / 0034 661 433 247. www.turmares.com, turmares@turmares.com

El listado cambia con la incorporación de nuevas empresas, productos y servicios. Para obtener un listado actualizado en cada momento, consultar en: www.juntadeandalucia.es/medioambiente/marcaparquenatural

Algunos libros

Parque Natural del Estrecho, 2005. Consejería de Medio Ambiente, Junta de Andalucía.

Guía oficial del Parque Natural del Estrecho. 2008. Almuzara, Cornicabra.

Reserva de la Biosfera Intercontinental del Mediterráneo Andalucía-Marruecos. 2006. Consejería de Medio Ambiente, Junta de Andalucía.

En los puntos de recepción de visitantes podrán adquirirse otros libros y publicaciones de temáticas diversas como flora, aves, actividades de buceo, avistamiento de cetáceos, etc.

Para más información...

PUNTO DE INFORMACIÓN DEL PARQUE NATURAL DEL ESTRECHO. Ctra. N 340, Km. 77.5. 11380 Tarifa (Cádiz), España. 0034 697 955 540. facebook: Punto de información del Estrecho

CENTRO DE VISITANTES HUERTA GRANDE. Ctra. N 340, Km. 96. Pelayo, Algeciras (Cádiz), España. 0034 679 157 543 www.ornitour.com/trabajos/huertagrande

WEB VENTANA DEL VISITANTE. www.juntadeandalucia.es/medioambiente

OTROS PUNTOS DE INFORMACIÓN:

AOS ADVENTURE. Polígono Industrial La Vega. C/ La Línea de la Concepción, Nave 206, 11380 Tarifa (Cádiz). España. 0034 956 627 646 / 0034 600 821 276 www.aostarifa.com/turismo.com, info@aostarifa.com

BAR RESTAURANTE LOS PINOS. Área recreativa La Peña, Ctra. N 340, Km. 79.3. 11380 Tarifa (Cádiz). España. 0034 667 482 964 / 0034 660 545 713 www.lospinostarifa.com/ info@lospinostarifa.com

CENTRO DE BUCEO YELLOWSUB TARIFA. Puerto de Tarifa, local 1 11380 Tarifa (Cádiz). España. 0034 956 680 680 / 0034 655 813 064 / 0034 655 813 046 www.yellowsubtarifa.com info@yellowsubtarifa.com

EL RETIRO DE TARIFA (Hotel La Torre). Ctra. N. 340, Km 77.2. 11380 Tarifa (Cádiz). España. 0034 956 689 990 www.hotellatorre.net/es/ info@hotellatorre.net

GIRASOL ADVENTURE outdoor company. Calle colon 12, 11380 Tarifa (Cádiz) España. 0034 956 627 037 www.girasol-adventure.com, info@girasol-adventure.com

HUNGRA ALOJAMIENTOS RURALES (Huerta Grande). Ctra. N. 340, Km. 96. 11390 Pelayo. Algeciras (Cádiz) España. 0034 956 679 700 / 0034 659 689 907 / 0034 680 483 458 www.huertagrande.com/ reservas@huertagrande.com

OSMUNDASUR. Parque Centenario. C/ Delfín, s/h. Punta de San García, 11207 Algeciras (Cádiz) España. 0034 659 689 907 / 0034 680 483 458 www.osmundasur.es/, osmundasur@osmundasur.es

PADDLESURF SAILBOARDSTARIFA (Windsures, SL.) C/ Jimena de la Frontera Nº 322. P.L. La Vega. C.P. 11380. Tarifa (Cádiz) España. 0034 956 681 188 www.sailboardstarifa.com/st@sailboardstarifa.com

TURMARES. C/Alcalde Juan Núñez, 3, Local 12. 11380 Tarifa (Cádiz). España. 0034 956 680 741 / 0034 661 433 247. www.turmares.com, turmares@turmares.com

WHALE WATCH TARIFA. Avda. de la Constitución, 6. 11380 Tarifa (Cádiz), España. 0034 956 682 247 / 0034 639 476 544. www.whalewatchtarifa.net, whalewatchtarifa@whalewatchtarifa.net

¿Qué es?

El estrecho de Gibraltar supone una barrera natural entre dos países, dos continentes y dos placas tectónicas, (Euroasiática y Africana), se unen "dos mares" con características físicas tan diferentes que hacen del Estrecho un lugar único en el mundo.

Por un lado el **mar Mediterráneo**, cuyas aguas **más densas**, debido a la evaporación, fluyen en profundidad saliendo de esta cuenca, mientras que las aguas del **océano Atlántico**, entran a través de **corrientes superficiales** suponiendo el único aporte natural de agua al mar Mediterráneo.



ALCATRAZ ATLÁNTICO

¿Por qué aquí?

El contraste de características entre estas dos masas de aguas, tienen como consecuencia que este espacio sea un enclave privilegiado para albergar una extraordinaria **diversidad de especies y ecosistemas** diferentes. El estrecho de Gibraltar constituye el paso obligado para **especies marinas migratorias** entre el Mediterráneo y el Atlántico, además de **especies de aves e insectos** que cruzan entre ambos continentes. Se trata también de una de las zonas del mundo que soporta una **mayor densidad de tráfico marítimo**.

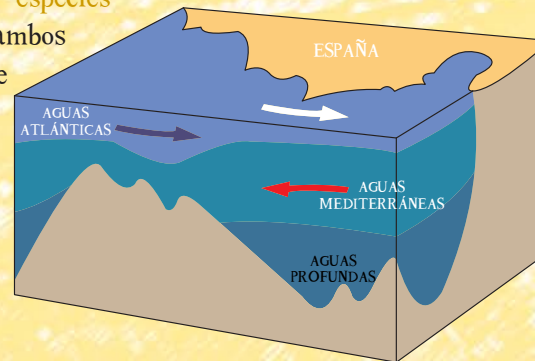


LIBÉLULA



ATÚN ROJO

Su característica forma de embudo provoca que existan corrientes muy intensas, alcanzando los 7 nudos.




¿Sabías que?...



El hoy conocido como mar Mediterráneo fue hace millones de años una **gran cuenca desértica y salina** debido al pausado y constante movimiento de las placas tectónicas Euroasiática y Africana. Cuando este primitivo estrecho se volvió a abrir, tardó siglos en llenarse gracias a la entrada de agua del océano Atlántico llegando a ser el mar que hoy en día conocemos.

La unión entre el mar Mediterráneo y el océano Atlántico, ha sido siempre un elemento legendario de origen mitológico y para los antiguos navegantes del Mediterráneo señalaba el **límite de la tierra conocida**.

El peñón de Gibraltar y el monte Jebel Musa constituían las míticas **Columnas de Hércules** que flanquean la entrada oriental al estrecho de Gibraltar, las cuales fueron separadas por este personaje de la mitología griega abriendo así el paso del mar Mediterráneo al océano Atlántico



para poder transportar el ganado de Gerión desde Occidente hasta Euristeo (Los Doce Trabajos de Hércules).

Gracias a su posición estratégica, el estrecho de Gibraltar ha sido escenario de batallas históricamente conocidas como la **Batalla del Salado** (1340), **Batalla de Algeciras** (1801), o la **Batalla del Cabo Espartel** (1936).

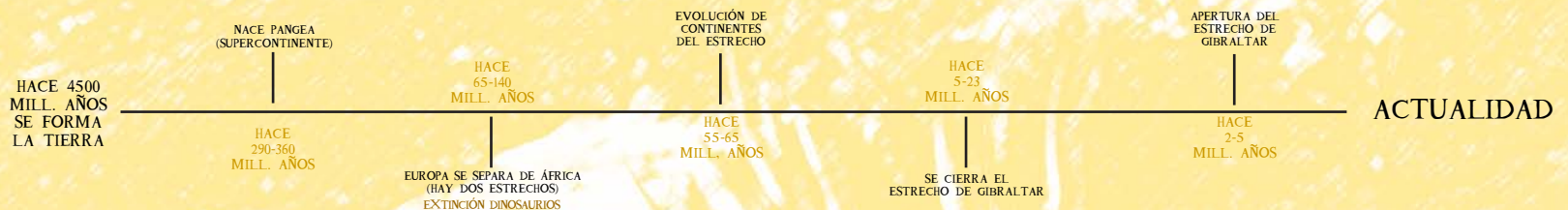
Fechas de interés

Puerto Bahía de Algeciras

Autoridad Portuaria de la Bahía de Algeciras



www.garumtarifa.org info@garumtarifa.org



DOS MARES



Para más información...

PUNTO DE INFORMACIÓN DEL PARQUE NATURAL DEL ESTRECHO. Ctra. N 340, Km. 77.5, 11.380 Tarifa (Cádiz), España. 0034 697 955 540. facebook: Punto de información del Estrecho

CENTRO DE VISITANTES HUERTA GRANDE. Ctra. N 340, Km. 96, Pelayo, Algeciras (Cádiz), España. 0034 679 157 543 www.ornitour.com/trabajos/huertagrande

WEB VENTANA DEL VISITANTE.
www.juntadeandalucia.es/medioambiente

OTROS PUNTOS DE INFORMACIÓN:

EL RETIRO DE TARIFA (Hotel La Torre). Ctra. N. 340, Km 77'2. 11380 Tarifa (Cádiz), España. 0034 956 689 990 www.hotellatorre.net/es/ info@hotellatorre.net

HUNGRA ALOJAMIENTOS RURALES (Huerta Grande). Ctra. N. 340, Km. 96. 11390 Pelayo, Algeciras (Cádiz) España. 0034 956 679 700 / 0034 659 689 907 / 0034 680 483 458 www.huertagrande.com/ reservas@huertagrande.com

BAR RESTAURANTE LOS PINOS. Área recreativa La Peña, Ctra. N 340, Km. 79.3, 11380 Tarifa (Cádiz), España. 0034 667 482 964 / 0034 660 545 713 www.lospinostarifa.com/ info@lospinostarifa.com

Se recomienda que todas las actividades descritas en las fichas sean realizadas a través de **entidades autorizadas.**

Marca Parque Natural...

ALOJAMIENTOS RURALES HUERTA GRANDE. Ctra. N. 340, Km. 96. 11390 Pelayo, Algeciras (Cádiz) España. 0034 956 679 700 / 0034 659 689 907 www.huertagrande.com/ reservas@huertagrande.com

HOTEL LA PEÑA. Ctra. N. 340 Km 78,4, 11380 Tarifa (Cádiz) España. 0034 956 681 070 / 0034 956 684 644 www.hotelentarifa.com/ hotel_tarifa@yahoo.es



PESCA



GASTRONOMÍA



DEPORTES DE AVENTURA



MIGRACIONES



SUBMARINISMO

Fichas relacionadas...



CETÁCEOS

¿Qué es?

El viento es una corriente de aire producida en la atmósfera por causas naturales como diferencias de presión o temperatura.



¿Sabías que...?

La forma de embudo que caracteriza al Estrecho, más angosta en su parte mediterránea, provoca que los vientos aumenten su velocidad normalmente hasta 40 Km/h, habiéndose alcanzado históricamente días de hasta 166 Km/hora.

¿Por qué es importante?

El viento es una característica fundamental del Estrecho, desde el punto de vista meteorológico, climático y biológico. A través de él se efectúan procesos como el transporte de aire y vapor de agua, de individuos y semillas, e intercambios de calor. Además, es un agente erosivo que participa en la destrucción de las rocas por medio del arrastre, la dispersión y la corrosión.

De manera fundamental, los vientos del Estrecho responden a la distribución de anticlones y borrascas a su alrededor. Se produce viento de levante cuando hay altas presiones en el mar de Alborán y bajas presiones en el Atlántico y viceversa. Existe poniente cuando hay altas presiones en el golfo de Cádiz y bajas presiones en el mar de Alborán.

Esto ha favorecido tanto el desarrollo de la energía eólica que ha dado lugar a un interminable bosque de molinos de viento, como la práctica del Windsurf y del Kitesurf, Tarifa es escenario de campeonatos mundiales.

También, a lo largo de la historia existen muchas referencias acerca de los vientos del Estrecho. En la Batalla del Salado, una terrible borrasca que dio lugar a un gran temporal de Levante, se hizo protagonista dispersando y hundiendo galeras del rey de Marruecos, Algeciras y Gibraltar, haciéndolos encallar en la costa. El escritor Ignacio López de Ayala escribió, aludiendo al Levante: "[...] se sienten punzadas en las heridas o llagas antiguas, los males crónicos se agravan y los sanos padecen melancolía y laxitud El Poniente por el contrario es el recreo, la primavera sazónada".

Centrándonos en el Parque Natural del Estrecho, el viento produce grandes acúmulos de arena en ciertas zonas, dando lugar a formaciones de gran valor paisajístico como son las dunas de Valdevaqueros y Bolonia. Además, condiciona el viaje

de las aves migradoras que pasan por el estrecho de Gibraltar, induce a la vegetación a crecer a favor de los vientos predominantes, como lo reflejan los árboles bandera, y crea microclimas muy diferentes en zonas muy próximas.



Fichas relacionadas...

Para más información...

PUNTO DE INFORMACIÓN DEL PARQUE NATURAL DEL ESTRECHO. Ctra. N 340, Km. 77.5. 11380 Tarifa (Cádiz), España. 0034 697 955 540. facebook: Punto de información del Estrecho

CENTRO DE VISITANTES HUERTA GRANDE. Ctra. N 340, Km. 96. Pelayo, Algeciras (Cádiz), España. 0034 679 157 543 www.ornitour.com/trabajos/huertagrande

WEB VENTANA DEL VISITANTE. www.juntadeandalucia.es/medioambiente

OTROS PUNTOS DE INFORMACIÓN:
EL RETIRO DE TARIFA (Hotel La Torre). Ctra. N. 340, Km 77'2. 11380 Tarifa (Cádiz). España. 0034 956 689 990 www.hotellatorre.net/es/ info@hotellatorre.net

HUNGRA ALOJAMIENTOS RURALES (Huerta Grande). Ctra. N. 340, Km. 96. 11390 Pelayo. Algeciras (Cádiz) España. 0034 956 679 700 / 0034 659 689 907 / 0034 680 483 458 www.huertagrande.com/ reservas@huertagrande.com

BAR RESTAURANTE LOS PINOS. Área recreativa La Peña, Ctra. N 340, Km. 79.3. 11380 Tarifa (Cádiz). España. 0034 667 482 964 / 0034 660 545 713 www.lospinostarifa.com/ info@lospinostarifa.com

Se recomienda que todas las actividades descritas en las fichas sean realizadas a través de entidades autorizadas.

Marca Parque Natural..

ALOJAMIENTOS RURALES HUERTA GRANDE. Ctra. N. 340, Km. 96. 11390 Pelayo. Algeciras (Cádiz) España. 0034 956 679 700 / 0034 659 689 907 www.huertagrande.com/ reservas@huertagrande.com

HOTEL LA PEÑA. Ctra. N. 340 Km 78,4. 11380 Tarifa (Cádiz) España. 0034 956 681 070 / 0034 956 684 644 www.hotelentarifa.com/ hotel_tarifa@yahoo.es

VIENTOS



TRAMONTANA



MISTRAL

GREGAL

PONIENTE

LEVANTE

LEBECHE

SIROCO

S
MEDIODIA

AVES



GASTRONOMÍA



MIGRACIONES



DEPORTES DE AVENTURA



HISTORIA URBANA



POBLADORES



ETNOGRAFÍA



AVES

¿Qué es?

Las aves son animales que utilizan las patas posteriores para caminar y/o nadar, mientras que las anteriores están adaptadas para volar en forma de alas, aunque **no todas vuelan**. Tienen el cuerpo recubierto de plumas y un pico muy duro pero sin dientes. Ponen huevos que incuban hasta el nacimiento de la cría o pollo.

¿Sabías que?...

Por el Estrecho pasan anualmente en torno a **400.000 aves planeadoras** de 32 especies diferentes, que aprovechan las corrientes de aire ascendentes que se forman sobre la superficie terrestre para desplazarse, por lo que evitan cruzar grandes superficies de mar donde estas corrientes no se producen, siendo este el motivo de las grandes concentraciones que se producen en el área, las especies con mayor número de migrantes son el **milano negro, cigüeña blanca y el abejero europeo**.

Pasan más de medio centenar de especies de aves de migración diurna de pequeño tamaño destacando **fringílidos, golondrinas, vencejos y abejarucos**.

De las especies marinas que transitan entre los dos mares, llegan a pasar más de 160.000 aves de 37 especies distintas, predominando la **pardela cenicienta y balear, el alcatraz atlántico, el frailecillo atlántico y el charrán patinegro**.

Fechas de interés



ALCATRAZ ATLÁNTICO

¿Por qué aquí?

En el estrecho de Gibraltar se pueden observar **más de 400 especies**, destacando la comunidad de aves necrófagas, rapaces, aves forestales y acuáticas.

Pero lo que verdaderamente hace especial al Estrecho, es ser **uno de los tres puntos a nivel mundial** más importantes para la **migración** de las aves. Se encuentra protegido por dos parques naturales, Los Alcornocales y el Estrecho, que a su vez son **ZEPAs** (Zonas de especial protección para las Aves).



Existen una serie de observatorios ornitológicos de acceso público, desde donde poder disfrutar de la migración de las aves que cruzan el estrecho de Gibraltar. Se recomiendan, en días de levante, los de la zona occidental y en días de poniente, los situados más al este.

AVES



Algunos Libros

Guía de las aves del estrecho de Gibraltar. Parque Natural Los Alcornocales y comarca de la Janda. Barros, D. y Ríos, D. 2002. Orni Tour, S.L. Cádiz.

Birds of the Strait of Gibraltar. Finlayson, C. 1992. . T. & A. D. POYSER. London.

Para más información...

PUNTO DE INFORMACIÓN DEL PARQUE NATURAL DEL ESTRECHO. Ctra. N 340, Km. 77.5. 11.380 Tarifa (Cádiz), España. 0034 697 955 540. facebook: Punto de información del Estrecho

CENTRO DE VISITANTES HUERTA GRANDE. Ctra. N 340, Km. 96. Pelayo, Algeciras (Cádiz), España. 0034 679 157 543 www.ornitour.com/trabajos/huertagrande

WEB VENTANA DEL VISITANTE. www.juntadeandalucia.es/medioambiente

Algunas Entidades

COLECTIVO ORNITOLÓGICO CIGÜEÑA NEGRA. Estación ornitológica de Tarifa. Ctra. N 340, Km. 78.5. 11.380 Tarifa (Cádiz), España. 0034 639 859 350. www.cocn.tarifa.info.com/spip/

FUNDACIÓN MIGRES. Ctra. N-340, Km. 96.7, Huerta Grande, Pelayo, 11390 Algeciras (Cádiz), España. 0034 956 679 857. www.fundacionmigres.org

GRUPO ORNITOLÓGICO DEL ESTRECHO. GOES. Apartado de correos 351. 11300 La Línea de la Concepción (Cádiz), España. www.grupoornitologicodelestrecho.org/

Para la observación...

BIRDING TARIFA. Manuel Morales. 0034 650 461 041 / 0034 645 388 305 www.birdingtaria.es/, info@birdingtaria.es

BIRDING THE STRAIT. Javier Elorriaga 0034 699 470 467. Yeray Seminario. 0034 669 104 869. www.birdingthestrat.com, info@birdingthestrat.com

ORNITUR. Mar Mediterráneo 2, Sotovila 1, of. 11 Guadiaro, San Roque, 11311, Cádiz. Apdo. correos 275, Guadiaro. Tel: 0034 956 794 684. www.ornitour.com, info@ornitour.com

Algunas páginas Web

www.juntadeandalucia.es/medioambiente/site/web/
www.seo.org

Otras fichas relacionadas...



VIENTOS



MIGRACIONES

Fotos: PAKO ZUFIAUR

¿Qué son?

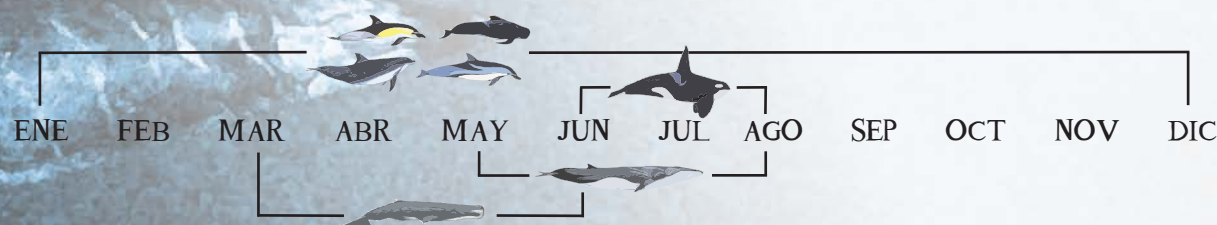
Los cetáceos son mamíferos completamente adaptados a la vida acuática. Los cambios más visibles son las aberturas nasales en la parte superior de la cabeza, a través de las que respiran aire, además, tienen aletas en lugar de patas.

¿Por qué son importantes?

El estrecho de Gibraltar, zona de conexión entre el mar Mediterráneo y el océano Atlántico, constituye una reducida franja marina donde podemos encontrar una **gran diversidad de especies** de cetáceos.

Para su mejor conservación se recomienda efectuar el avistamiento de cetáceos mediante **entidades autorizadas**. Estas entidades deben cumplir el REAL DECRETO 1727/2007, de 21 de diciembre, por el que se establecen medidas de protección de los cetáceos.

Fechas de interés



¿Sabías que?...

La **orca** llega cada año en julio y agosto hasta el estrecho de Gibraltar en busca del atún rojo, que regresa del desove en el Mediterráneo. La estrategia de caza desarrollada por la orca en el estrecho de Gibraltar es atacar a las presas que los pescadores han capturado mediante el uso del palangre de fondo mientras el atún aún está en el agua. En este momento se genera una lucha hombre-animal en la que habitualmente es el animal el que se hace con la presa. De esta forma el gasto energético de la orca en la caza es mínimo, pudiendo aprovechar esa energía para el crecimiento o para la reproducción.

En el estrecho de Gibraltar existieron **dos balleneras** que operaron durante la primera mitad del siglo XX. Los balleneros navegaban hasta zonas situadas frente al Golfo de Cádiz, Huelva y la costa del Algarve Portugués. En estas zonas capturaban cetáceos, fundamentalmente **rorcuales comunes** y **cachalotes** que más tarde eran tratados en las factorías ubicadas en Getares (Algeciras) y Benzú (Ceuta). El método de caza era simple, los avistadores escudriñaban el horizonte en busca de indicios de la presencia de cetáceos, como soplos, aletas dorsales... etc. Desde 1920 hasta 1930 se llegaron a cazar una media de hasta 659 animales por año, sobretodo cachalotes y rorcuales comunes.

CETÁCEOS

CETÁCEOS



Algunas Entidades

CEGMA. Dársena del Saladillo s/n. 11207 Algeciras (Cádiz), España. 0034 956 673 835

CIRCE (Conservación, Información y Estudios sobre los Cetáceos). C/ Cabeza de Manzaneda, 3. 11390 Pelayo-Algeciras (Cádiz), España. 0034 605 998 195. www.circe-asso.orgrenaud@stephanis.org

NERITA. Urb. Parque Fuentenueva, Bloq 2, Bajo 3.11203. Algeciras (Cádiz), España. Tel: 0034 956 660 205 / 0034 607 820 386. www.nerita@ono.com

Algunos libros

Ballenas, delfines y marsopas. Una guía visual de todos los cetáceos. Cawardine, M., 1995, Omega, Barcelona.

Proyecto Mediterráneo. Zonas de especial interés para la conservación de los cetáceos en el Mediterráneo español. Cañadas, A. y otros. 2004. Ministerio de Medio Ambiente. Madrid.

Para más información...

PUNTO DE INFORMACIÓN DEL PARQUE NATURAL DEL ESTRECHO. Ctra. N 340, Km. 77.5. 11380 Tarifa (Cádiz), España. 0034 697 955 540. facebook: Punto de información del Estrecho

CENTRO DE VISITANTES HUERTA GRANDE. Ctra. N 340, Km. 96. Pelayo, Algeciras (Cádiz), España. 0034 679 157 543 www.ornitour.com/trabajos/huertagrande

WEB VENTANA DEL VISITANTE. www.juntadeandalucia.es/medioambiente

OTRO PUNTO DE INFORMACIÓN:

WHALE WATCH TARIFA. Avda. de la Constitución, 6. 11380 Tarifa (Cádiz), España. 0034 956 682 247 / 0034 639 476 544. www.whalewatchtarifa.net, whalewatchtarifa@whalewatchtarifa.net

Marca Parque Natural...

TURMARES. C/Alcalde Juan Núñez, 3, Local 12. 11380 Tarifa (Cádiz), España. Tels: 0034 956 680 741 / 0034 661 433 247. www.turmares.com, turmares@turmares.com

Otras entidades para Avistamiento de Cetáceos...

AVENTURA MARINA. Avda. Andalucía, 1. 11380 Tarifa (Cádiz), España. 0034 956 054 626 / 0034 609 594 020. www.aventuramarina.org, avistamientos@aventuramarina.org

AVENTURA TARIFA. Avda. Andalucía, 10. 11380 Tarifa (Cádiz), España. 0034 630 851 772. www.aventuratarifa.com, info@aventuratarifa.com

F.I.R.M.M. ESPAÑA. C/Pedro cortés, 4. 11380 Tarifa (Cádiz), España. 0034 956 627 008 / 0034 619 459 441. www.firmm.org / mail@firmm.org

Algunas páginas web

www.cetaceos.com
www.juntadeandalucia.es/medioambiente/site/web/

Otras fichas relacionadas...



VIENTOS



MIGRACIONES


Puerto Bahía de Algeciras
Autoridad Portuaria de la Bahía de Algeciras


GARUM TARIFA
www.garumtarifa.org info@garumtarifa.org



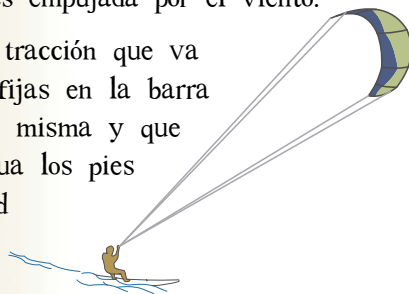
¿Qué deportes?

Entre los deportes acuáticos más practicados en Tarifa están el windsurf y el Kitesurf.



El **windsurf** se basa en el desplazamiento de una tabla sujeta a una vela por medio de un mástil que tiene, además, una botavara horizontal con la que se maneja la vela mientras es empujada por el viento.

El Kitesurf se compone de una cometa de tracción que va unida a una barra de dirección por 4 líneas, dos fijas en la barra y dos que pasan por un hueco en el centro de la misma y que se fija al arnés. Para el desplazamiento en el agua los pies van sujetos a una tabla de surf o tipo wakeboard (tablaestela o tabla de deslizadora) mediante unos footstraps.



Otro de los deportes acuáticos que se practican en Tarifa es el **surf**, que consiste en desplazarse a través de las olas mediante el uso de una tabla de surf o de bodyboard.

Recientemente ha surgido una nueva modalidad que permite, además de surfear, realizar travesías, el **paddle surf**. Consiste en una tabla de surf de mucho volumen, que permite la estabilidad situado de pie encima de la tabla, y un remo que ejerce el impulso de la misma.



La **escalada** consiste en ascender paredes con fuerte pendiente valiéndose de la fuerza física y mental propia. Para el desarrollo de esta actividad se requiere de arnés, zapatos de escalada (pies de gato), mosquetones, cintas express, cuerda dinámica, sistema de frenado (grigri), magnesio y casco.

La cantidad de senderos transitables en el ámbito del Parque Natural del Estrecho ofrece la posibilidad de realizar **mountain bike** y **senderismo** con rutas de muy distinta dificultad.



El **parapente** es un planeador flexible que permite volar y desplazarse grandes distancias aprovechando corrientes de aire.

¿Por qué aquí?

La frecuencia en la ocurrencia de vientos, la diversidad paisajística, la riqueza de flora y fauna con numerosos endemismos y especies en peligro de extinción y la encrucijada cultural del que ha sido escenario este espacio, hacen del mismo un medio inigualable para realizar una **amplia gama de deportes de aventura** en contacto con la naturaleza

¿Sabías que?...

El **windsurf** comenzó a desarrollarse en la zona entre finales de los 70 y principios de los 80. Este deporte no supuso una simple moda en Tarifa, si no que generó toda una cultura, una forma de vida y un reclamo turístico.

El **Kitesurf** surgió, probablemente a nivel mundial, en Tarifa a principios de los noventa.

En Tarifa, existen lugares para la práctica de la **escalada** con diferentes niveles de dificultad por lo que se encuentra al alcance de todos los públicos.

En Tarifa finaliza o empieza el sendero de Gran Recorrido **GR-7** que empieza o finaliza en el Peloponeso y que forma parte del sendero europeo E-4.

El vuelo en **parapente** es muy similar al vuelo que realizan las aves planeadoras, las cuales aprovechan corrientes de aire para cruzar el Estrecho.

Fechas de interés



*Aunque el clima suave de la región permite desarrollar estos deportes durante todo el año, en verano las playas son utilizadas mayoritariamente para el baño. Se acotan zonas concretas para la práctica de algunos de los deportes náuticos.

DEPORTES DE AVENTURA


Puerto Bahía de Algeciras
Autoridad Portuaria de la Bahía de Algeciras


GARUM TARIFA
www.garumtarifa.org info@garumtarifa.org



Destacar que...

El Parque Natural del Estrecho está en proceso de adhesión a la Carta Europea de Turismo Sostenible. Esto permite el desarrollo turístico de la zona sin olvidar su conservación.

Entre los escenarios más relevantes para desarrollar las actividades descritas destacan la Playa de los Lances, Valdevaqueros, Arte & Vida, Bolonia, Sierra de San Bartolomé y los senderos del Parque Natural del Estrecho y de los Alcornocales.

Todas estas actividades están reguladas en el ámbito del Parque Natural del Estrecho. Por ello, te recomendamos que antes de desarrollar cualquier actividad te informes en los puntos de información del Parque Natural.

En la zona del lagoon o charca inundable del Paraje Natural Playa de Los Lances no se permite la práctica de estos deportes, pues es una importante zona de nidificación de ciertas especies de aves, algunas en peligro de extinción.

Algunos libros

Andar por el Campo de Gibraltar. Garrido-García, A.G. 2011.

Escaladas en San Bartolomé. Garrido-García, A.G. 2010.

Rutas selectas en BTT por el Campo de Gibraltar. Baltanás Santos, M.A. 2007.

Algunas Páginas web

www.buceo21.com
www.costasur.com
www.yumping.com
www.windtarifa.com

Para más información...

PUNTO DE INFORMACIÓN DEL PARQUE NATURAL DEL ESTRECHO. Ctra. N 340, Km. 77.5. 11380 Tarifa (Cádiz), España. 0034 697 955 540. facebook: Punto de información del Estrecho

CENTRO DE VISITANTES HUERTA GRANDE. Ctra. N 340, Km. 96. Pelayo, Algeciras (Cádiz), España. 0034 679 157 543 www.ornitour.com/trabajos/huertagrande

WEB VENTANA DEL VISITANTE. www.juntadeandalucia.es/medioambiente

OTROS PUNTOS DE INFORMACIÓN:

AOS ADVENTURE. Polígono Industrial La Vega. C/ La Línea de la Concepción, Nave 206, 11380 Tarifa (Cádiz). España. 0034 956 627 646 / 0034 600 821 276 www.aostarifa.com/turismo.com, info@aostarifa.com

GIRASOL ADVENTURE outdoor company. Calle colon 12, 11380 Tarifa (Cádiz) España. 0034 956 627 037 www.girasol-adventure.com, info@girasol-adventure.com

OSMUNDASUR. Parque Centenario. C/ Delfín, s/n. Punta de San García, 11207 Algeciras (Cádiz) España. 0034 659 689 907 / 0034 680 483 458 www.osmundasur.es/, osmundasur@osmundasur.es

PADDLESURF SAILBOARDSTARIFA (Windsures, SL.). C/ Jimena de la Frontera N°322. P.L. La Vega. C.P. 11380. Tarifa (Cádiz) España. 0034 956 681 188 www.sailboardstarifa.com/st@sailboardstarifa.com

Marca Parque Natural..

GENATUR. EDUCACIÓN AMBIENTAL y TURISMO RURAL. Polígono Industrial Guadalquivir, 36, 11408 Jerez de la Frontera (Cádiz), 0034 956 316 000 www.genatur.com, comercial@genatur.com

OSMUNDASUR. TURISMO ACTIVO. Ctra. N-340 Km 96, 11390 Huerta Grande-Pelayo-Algeciras (Cádiz). 0034 956 679 700 / 0034 659 689 907 www.osmundasur.es/, osmundasur@osmundasur.es

Otras Entidades

ACTIVE SEA TARIFA. C/ Alcalde Juan Núñez, Local 13. 0034 647 593 166, www.activesea.com, info@activesea.com

AEOKT (Asociación de escuelas oficiales de Kite de Tarifa). 0034 670 023 260

ART OF SURFING. C/ Batalla del Salado, 47. 0034 956 685 204 / 0034 605 031 880 www.artofsurfing.com, escuela@artofsurfing.com contacto@artofsurfing.com

ASOCIACIÓN SENDERISMO RUTARIFA. Cardenal Cisneros 0034 628 776 502 / 0034 667 013 728 www.rutarifa.blogspot.com/es/ rutarifa@gmail.com, rutarifa@hotmail.es

AVENTURAS DEL SUR. Cortijo Los Trujillos, Betis. 0034 956 688 642 / 0034 678 626 703 www.aventurasdelsur.com, info@aventurasdelsur.com

Otras fichas relacionadas...



DOS MARES



VIENTOS



SUBMARINISMO

¿Qué es?

La gastronomía es el arte de combinar alimentos de orígenes diversos con el objeto de conseguir platos atractivos, nutritivos y apetitosos. Sin lugar a dudas, la gastronomía del Estrecho forma parte de nuestra cultura popular, forjada a través de siglos, como consecuencia de la **actividad pesquera y campera** desarrollada en las localidades del entorno.

¿Por qué es importante?

Hace mucho tiempo, las personas del entorno comían plantas y frutos que, espontáneamente, les ofrecía el medio dependiendo de la estación del año, y los animales que eventualmente les ofrecía la caza. Más tarde fueron los **fenicios y romanos** los que transmitieron sus costumbres y tradiciones por todo el Mediterráneo hasta llegar al estrecho de Gibraltar.



Trajeron, entre otros, **la sal** como método de conservación, **la almadraba** y **la salsa Garum**, que se hizo famosa en esa época. Es a los **musulmanes** a quienes debemos los **aromas** de nuestros platos, los **huertos** de verduras y legumbres y los **árboles frutales**.

Nuestros antepasados tuvieron que cocinar con lo que había. Supone pues la gastronomía un **valor cultural y etnográfico**, que se traduce en un conjunto de platos y recetas típicos del lugar, que es necesario conservar en el tiempo.

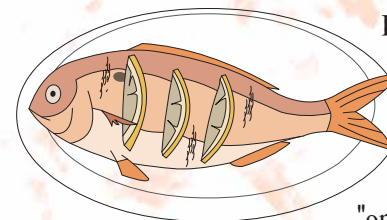
En Tarifa continúa la tradición de preparar salazones de pescados y conservas, como el bonito y el volador seco o salado.



*Aunque muchos de estos productos pueden consumirse durante todo el año, estas son las fechas óptimas o de temporada.

¿Sabías que...?

De la gastronomía típica del Estrecho podemos destacar **platos de mar y de campo**.



En cuanto a la **cocina marinera** tenemos la moruna de sardinas y caballas, la urta a la tarifeña, los pescados en escabeche, el voraz a la sal, el arroz a la banda, los manojos de boquerones, los erizos y las "ortiguillas", las salazones de pescado en general y la "sobreusa", guiso realizado con sobras del día anterior. Aunque el ejemplo más representativo es el del **atún fresco de la almadraba**, que puede ser preparado de múltiples formas: guisado en amarillo, mechado, encebollado, en manteca, en adobo o a la "pimentilla".

En la **cocina campera** estaban y siguen presentes las frutas, verduras, legumbres y cereales. Además de otros productos autóctonos de la zona como **las tagarninas**, las acelgas y berzas




preparadas en potaje y los caracoles en salsa de tomate. Pero de los cocidos destaca especialmente el puchero, realizado con productos del cerdo, pollo y ternera, dando lugar a la famosa "pringá".

La carne no se consumía con frecuencia. Excepcionalmente, cuando alguien enfermaba se hacía un caldo con poleo y alguna gallina u otro animal. En la actualidad destaca en la comarca la producción de la **carne de ternera retinta**.

En los hogares rurales era costumbre, una vez al año, hacer una "**matanza**" o sacrificio de un cerdo. Para su conservación preparaban las morcillas, los **chicharrones**, y se salaban los huesos y tocinos.

En horno de leña se hacía el **pan macho**, que aún se utiliza para preparar dos platos típicos de la campiña tarifeña: el gazpacho caliente y la sopa de tomate.



para dar sabor...

Tradicionalmente, las **especias** eran de uso limitado. Entre las más utilizadas destacan la **pimienta** y el **clavo**. Al **azafrán** lo sustituyó el colorante alimentario. La canela y matalauva ahora, al igual que antaño, son muy utilizadas para darle el toque final a los postres.

Se usa una amplia gama de **hierbas aromáticas**, frescas o secas, destacando el **orégano**, **tomillo**, **hierbabuena**, **mejorana** o **perejil**. El **laurel** sigue acompañando a la mayoría de los platos.

y de postre...

Como ejemplo de postres de realización casera nos encontramos con los que se cocinan a partir de las diferentes frutas de temporada como son: las compotas de membrillos, manzanas o peras, la **carne de membrillo** o la **meloja**, realizada con frutas y hortalizas endurecidas en cal y cocinadas con miel.

Si nos centramos en el dulce arte de la repostería, destacan las **tortas y pestiños**, que recuerdan a la repostería marroquí, las cajillas, los tranvías o milhojas de chocolate, el tocino de cielo y las empanadillas de cidra o batatas, estas últimas cada vez más en desuso.

Para más información...

PUNTO DE INFORMACIÓN DEL PARQUE NATURAL DEL ESTRECHO. Ctra. N 340, Km. 77.5. 11.380 Tarifa (Cádiz), España. 0034 697 955 540. facebook: Punto de información del Estrecho

CENTRO DE VISITANTES HUERTA GRANDE. Ctra. N 340, Km. 96. Pelayo, Algeciras (Cádiz), España. 0034 679 157 543
www.ornitour.com/trabajos/huertagrande

WEB VENTANA DEL VISITANTE. www.juntadeandalucia.es/medioambiente

OTROS PUNTOS DE INFORMACIÓN:

BAR RESTAURANTE LOS PINOS. Área recreativa La Peña, Ctra. N 340, Km. 79.3. 11380 Tarifa (Cádiz). España. 0034 667 482 964 / 0034 660 545 713 www.lospinostarifa.com/ info@lospinostarifa.com

Marca Parque Natural...

MEJILLONES DE ANDALUCÍA. Urbanización Julián Besteiro. Bloque 6, 2º D. 11300. La Línea de la Concepción (Cádiz) 0034 986 554 144
mejillonesdeandalucia@yahoo.es, jugasa62@hotmail.com

RESTAURANTE LA PESCADERÍA. Paseo de la Alameda, 22, 11380 Tarifa (Cádiz) 0034 956 627 078. www.lapescaderiatarifa.com, info@lapescaderiatarifa.com

Algunos libros...

Cocina Tradicional Vegetariana del Campo de Gibraltar. Muñoz, M.L. 2008. Diputación de Cádiz. Cádiz

Gastronomía y cocina gaditana. Spínola, C. 1990. Servicio de publicaciones Universidad de Cádiz. Cádiz.

La cocina marinera del Estrecho. Recetas tradicionales del pescador. Muñoz, M.L. 2006. Consejería de Agricultura Pesca, Junta de Andalucía. Cádiz

Otras fichas relacionadas...



DOS MARES



VIENTOS



ETNOGRAFÍA



PESCA



POBLADORES



HISTORIA URBANA

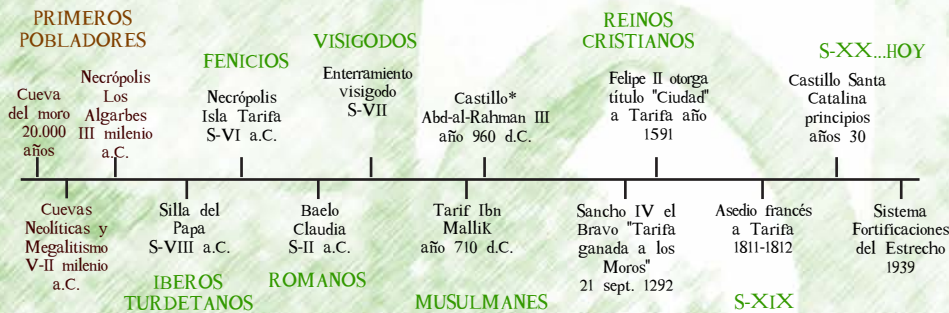
¿Qué es?

Tarifa es una ciudad donde se mezclan varias culturas y su nombre se debe al caudillo árabe **Tarif Ibn Mallik**, que arribó por primera vez a la ciudad en el año 710. Además, el vocablo "Tarif" significa punta o cabo.

¿Por qué es importante?

Tarifa es conocida popularmente por su viento, por sus playas y por su turismo, que hacen de ella un lugar preferido para la práctica del surf, windsurf y kitesurf.

La **tradición pesquera** en el estrecho de Gibraltar se remonta a **épocas fenicias**, quienes comenzaron con la **pesca de la almadraba** y las **salazones**, creando varias factorías. Destacan las ruinas de la ciudad romana de **Baelo Claudia**, fundada a finales del siglo II a.C., cuya riqueza se basó en las salazones de atún y su salsa derivada, **el garum**.



*El "Castillo de Guzmán el Bueno" fue mandado construir por Abd-al-Rahman III en el año 960. Fue testigo de la Conocida "Gesta de Guzman el Bueno" ocurrida en el año 1294, en la que Guzmán prefirió la muerte de su hijo, preso de los sitiadores benimerines de la ciudad antes que entregar la plaza de Tarifa.

¿Sabías que...?

Como aparece en la inscripción de la puerta de Jerez, la ciudad de Tarifa fue "ganada a los moros reinando **Sancho IV el Bravo**", el 21 de septiembre de 1292. Las tropas accedieron por un postigo que había en la muralla este, al cual se le llamó de Santiago. El gobierno de la ciudad se dejó en manos de Don **Alonso Pérez de Guzmán**, que pasaría a la historia por la heroica defensa que hizo de Tarifa. Permitió que degollasen a su hijo primogénito, en vez de entregar la ciudad en manos nuevamente árabes. Esta hazaña de Guzmán le mereció ser apodado el Bueno.

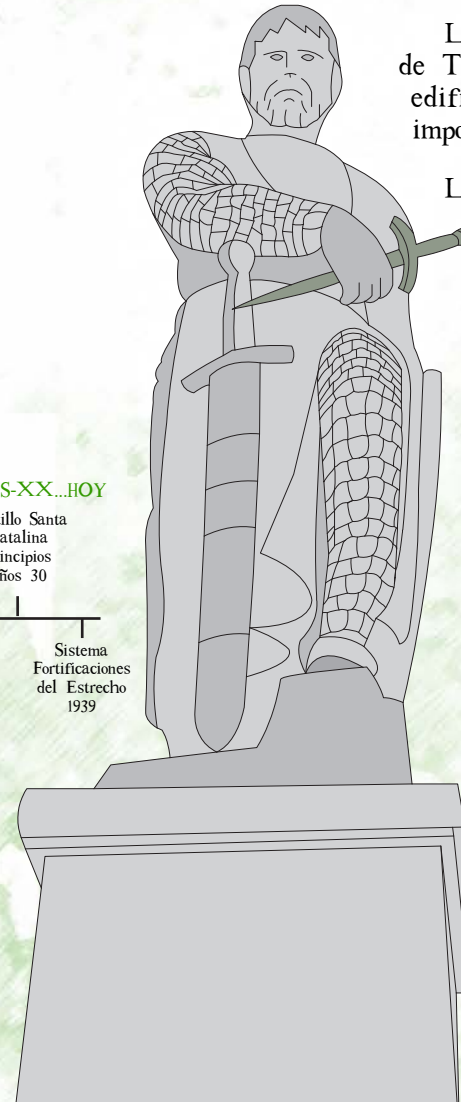
Las actuales murallas que rodean la ciudad de Tarifa son el resultado de varias fases de edificación y restauración, siendo las más importantes las realizadas en el siglo XVIII.

La **puerta de Jerez** da la bienvenida al visitante y uno parece trasladarse a las bonitas plazas marroquíes y a esas calles laberínticas rodeadas por viejos adoquines.

El monumento más emblemático es el **castillo de Guzmán el Bueno**. Edificio sin igual, levantado en la parte alta de la ciudad, al borde del estrecho de Gibraltar, de ahí la gran importancia histórica y militar que llegó a tener.

Fue levantado en el año 960, sobre ruinas de un posible campamento militar romano. La zona central del castillo es la parte más antigua, destacando la torre octogonal conocida como la **torre de Los Guzmanes**.

El castillo ha conocido muchos moradores; **musulmanes** y **cristianos**, y ha resistido varios asedios de gran dureza.



HISTORIA URBANA



Lugares de interés

La **iglesia de San Mateo**, actual iglesia mayor, fue construida en el siglo XVI, a expensas del I Marqués de Tarifa, Fadrique Enríquez de Ribera, con ampliaciones en los siglos XVIII y XIX. En esta iglesia, con aspecto de catedral, se unen el gótico tardío con una fachada neoclásica. Actualmente es la parroquia más moderna de Tarifa y se levanta en pleno centro del casco antiguo. La calle popularmente conocida como **La Calzada**, lugar de paseo y esparcimiento de los tarifeños y tarifeñas desde época muy antigua, fue cauce de un río, el arroyo de papel.

Junto a esta parroquia mayor, están las **calles Independencia, General Copons y Asedio**, todas ellas en conmemoración al **Sitio de Tarifa**, que tuvo lugar por parte de los franceses en 1811 hasta el 5 de enero de 1812.

La **iglesia de San Francisco**, edificada en el siglo XVI y reconstruida en el XVIII, alberga la imagen del Cristo del Consuelo. Cuentan las voces antiguas que este Cristo crucificado apareció flotando en la playa de los Lances. Un boyero, tras las disputas de los vecinos por llevarlo a una iglesia u otra, lo cargó en su carreta tirada por unos bueyes. Y fueron

estos bueyes los que se encaminaron libremente hasta pararse ante el **Convento de los Trinitarios**, lugar donde actualmente se encuentra el **Mercado de Abastos**.

Algunos libros

La Isla de Tarifa, una fortaleza en el Parque Natural del Estrecho. Patrón-Sandoval, J.A. 2005. Consejería de Medio Ambiente de la Junta de Andalucía.

Tarifa y su historia menuda. Terán-Reyes, F.J. 2011. Ed Imagen y Comunicación Tarifa.

Algunas páginas Web

www.alqantir.com/

www.aljaranda.com/

www.baluartetarifa.blogspot.com

<https://mellariatarifa.wordpress.com/>

Otras fichas relacionadas...

VIENTOS

GASTRONOMÍA

POBLADORES

ETNOGRAFÍA

Puerto Bahía de Algeciras

Autoridad Portuaria de la Bahía de Algeciras

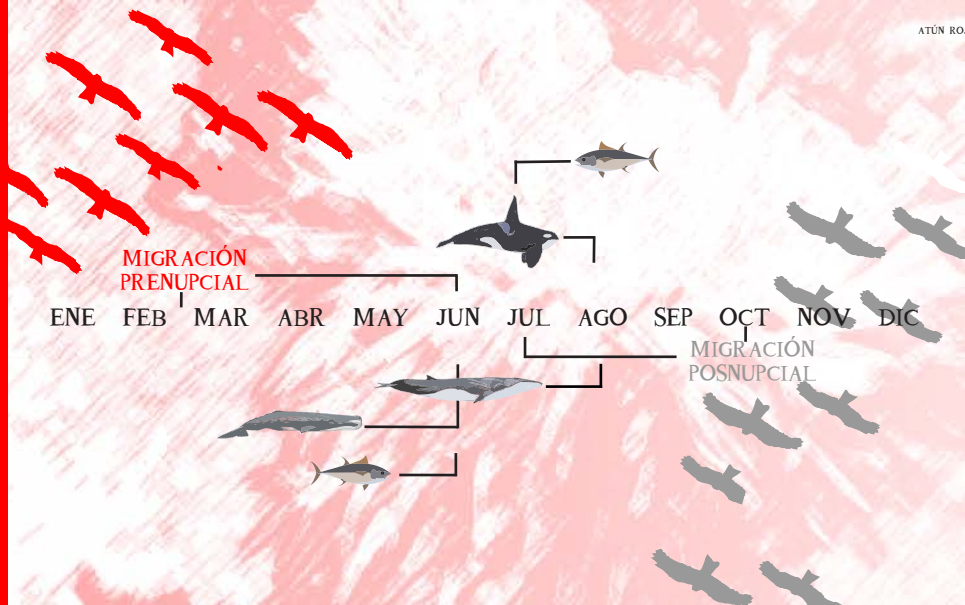
¿Qué es?

La migración es un **fenómeno natural** que consiste en desplazamientos periódicos de fauna de un lugar a otro. Este movimiento puede ser debido a aspectos tales como la **reproducción**, la **búsqueda de alimento** o de **cobijo**, o en general estar relacionado con la utilización de cualquier tipo de **recurso**.

¿Por qué aquí?

El **estrecho de Gibraltar** es reconocido como uno de los tres puntos a nivel global más importantes para la migración. Su **situación estratégica** entre el continente europeo y el africano hace que la migración occidental se produzca por aquí, y al ser también el punto de conexión entre el mar Mediterráneo y el océano Atlántico obliga a las especies marinas migradoras su tránsito por el Estrecho.

Fechas de interés



¿Sabías que?...

Por el Estrecho pasan anualmente en torno a 32 especies diferentes de **aves planeadoras** siendo las especies con mayor número de migrantes el milano negro, cigüeña blanca y el abejero europeo. También pasan más de medio centenar de especies de **aves de pequeño tamaño** destacando las golondrinas, vencejos y abejarucos y que de las **especies marinas** llegan hasta 37 especies distintas predominando la pardela cenicienta y balear, el alcatraz atlántico, el frailecillo atlántico y el charrán patinegro.

Los **murciélagos** y los **insectos** realizan migraciones tan complejas como las aves. Entre los insectos destacan las migraciones de las mariposas y las libélulas. Un ejemplo de estos desplazamientos es el de las mariposas *Cynthia cardui* y *Colotis evagore*. Es importante saber que la **mariposa monarca**, a diferencia que en Norteamérica, no es una especie migratoria en el estrecho, pues aquí encuentra un clima adecuado y alimento suficiente durante todo el año y tan solo realiza desplazamientos entre rodales de plantas, distantes entre si a veces decenas de kilómetros, para mantener procesos de extinción y recolonización.

La pesquería tradicional de la almadraba aprovecha la **migración del atún** para su pesca, que viaja hacia el Mediterráneo, hasta Baleares e incluso el Canal de Sicilia, en Mayo-Junio para desovar y vuelve al Atlántico en Julio-Agosto.

Respecto a los cetáceos, el **rorcual común** atraviesa el estrecho de Gibraltar en su migración hacia el Atlántico durante la época estival y parece que hacia el Mediterráneo en época invernal, posiblemente alternando zonas de alimentación y zonas de reproducción.

La orca y el cachalote son consideradas especies semirresidentes. El desplazamiento de la **orca** está directamente relacionado con la migración del atún. Acude anualmente al estrecho para alimentarse, habiéndose especializado en arrebatar las capturas a los pescadores, reduciendo los costes energéticos de la caza.

En cuanto al **cachalote**, sólo los machos adultos y algunos juveniles emancipados migran cada primavera al estrecho.



PARDELA BALEAR



LIBÉLULA



ATÚN ROJO



ORCA

MIGRACIONES



Puerto Bahía de Algeciras

Autoridad Portuaria de la Bahía de Algeciras



Fotos: PAKO ZUFIAUR

Algunos libros

Guía de las aves del Estrecho de Gibraltar. Parque Natural Los Alcornocales y Comarca de la Janda. Barros, D. & Ríos, D. 2002. OrniTour, S.L. Cádiz.

Guía de identificación de los peces marinos de Europa y del Mediterráneo. Louisy, P. 2006. Omega. Barcelona.

Guía de los mamíferos de España. Purroy, F.J. & Varela, J.M. 2003. Lynx Edicions. Barcelona. Ballenas, delfines y marsopas. Una guía visual de todos los cetáceos. Cawardine, M. 1995. Omega, Barcelona.

Guía de mariposas diurnas del parque natural de los Alcornocales. Mateo, J. M. 2005. OrniTour, S.L. Cádiz.

Insectos de España y Europa. Leraut, P. 2007. Lynx Edicions. Barcelona.

Ornitología del estrecho de Gibraltar. Irby, L.H. 1898. OrniTour, S.L. Cádiz

¿Cómo puedes participar?

Existen diferentes entidades en las que puedes realizar diversos tipos de voluntariados.

Dirígete a los puntos de información del Parque Natural del Estrecho o directamente a las entidades.

Para más información...

PUNTO DE INFORMACIÓN DEL PARQUE NATURAL DEL ESTRECHO. Ctra. N 340, Km. 77.5. 11.380 Tarifa (Cádiz), España. 0034 697 955 540. Facebook: Punto de informacion del Estrecho.

CENTRO DE VISITANTES HUERTA GRANDE. Ctra. N 340, Km. 96. Pelayo, Algeciras (Cádiz), España. 0034 679 157 543. www.ornitour.com/trabajos/huertagrande

WEB VENTANA DEL VISITANTE. www.juntadeandalucia.es/medioambiente

Algunas Entidades

CIRCE (Conservación, Información y Estudios sobre los Cetáceos). C/ Cabeza de Manzaneda, 3. 11390 Pelayo-Algeciras (Cádiz), España. 0034 605 998 195. www.circe-asso.orgrenaud@stephanis.org

COLECTIVO ORNITOLÓGICO CIGÜEÑA NEGRA. Estación ornitológica de Tarifa. Ctra. N 340, Km. 78.5. 11.380 Tarifa (Cádiz), España. 0034 639 859 350. www.cocn.tarifa.info.com/spip/

FUNDACIÓN MIGRES. Ctra. N-340, Km. 96.7, Huerta Grande, Pelayo, 11390 Algeciras (Cádiz), España. 0034 956 679 857. www.fundacionmigres.org

GRUPO ORNITOLÓGICO DEL ESTRECHO. GOES. Apartado de correos 351. 11300 La Línea de la Concepción (Cádiz), España. www.grupoornitologicodelestrecho.org/

NERITA. Urb. Parque Fuentenueva, Bloq 2, Bajo 3. 11203 Algeciras (Cádiz) 0034 956 660 205 / 0034 607 820 386. www.nerita@ono.com

CONSEJERÍA DE MEDIO AMBIENTE Y ORDENACIÓN DEL TERRITORIO ANDALUCÍA. Casa Rosa, Avda. Guardia Civil, 1. 41071 Sevilla. 0034 902 484 802 / 0034 954 544 438. www.juntadeandalucia.es/medioambiente/site/portalweb

Algunas páginas Web

www.juntadeandalucia.es/agriculturaypesca/portal/

www.cms.int/about/spanish/intro_sp.htm

www.magrama.gob.es/es/biodiversidad/temas/inventarios-nacionales/inventario-especies-terrestres/oficina-de-especies-migratorias/

Otras fichas relacionadas...



PESCA

¿Qué es?

La pesca es el oficio y arte de capturar peces y mariscos salvajes, para lo cual se utiliza una infinidad de artes, aparejos y utensilios acordes con la variabilidad ambiental y la gran diversidad de especies objetivo.

¿Sabías que...?

El Estrecho es paso obligado para el **atún rojo** o **cimarrón** en su migración reproductora. Esto es aprovechado para interceptar su paso con un arte de trampa ancestral que consiste en una estructura de grandes redes en forma de laberinto, conocida como almadraba. También son capturadas melvas, bacoretas y otros pequeños túnidos. Tras este periodo, cuando el atún regresa del desove en el Mediterráneo, son de nuevo tentados por los cebos de los anzuelos y son capturados por la flota de cañeros y líneas de mano del Estrecho.

Cabe destacar también el desarrollo de la **pesca deportiva**, tanto desde costa o embarcación, como submarina. Se capturan principalmente lubina, dorada, sargo, pez limón, mero y corvina. La pesca deportiva del atún rojo requiere de autorización específica y tiene que ser realizada sin muerte.

Actualmente la **pesca comercial** en el Parque Natural del Estrecho se basa esencialmente en la explotación del **atún rojo** y del **besugo de la pinta** o **voraz**.

Esta última se pesca con un aparejo propio de la zona, la voracera. Es una línea de anzuelos que se utiliza en fondos que rondan los 300 m. La flota voracera presenta un paro biológico a principios de cada año.

¿Por qué es importante?


La pesca es una actividad con gran peso socioeconómico en el estrecho de Gibraltar.

La tradición pesquera en el estrecho de Gibraltar se remonta a épocas fenicias, quienes comenzaron con la pesca de la **almadraba** y las **salazones**, creando varias factorías. Destacan las ruinas de la ciudad romana de Baelo Claudia, fundada a finales del siglo II a.C., cuya riqueza se basó en las salazones de atún y su salsa derivada, el **Garum**.



Dentro del P.N. del Estrecho existen espacios marinos de extraordinario interés y se consideran reservas de ámbito marino. Estas áreas marinas de protección corresponden a una milla náutica desde la costa de los siguientes accidentes: Punta de San García, las islas de la Paloma y Cabrita y el Bajo de La Perla, la isla de Tarifa, la ensenada de Valdevaqueros y la ensenada de Bolonia. En estos lugares y en las plataformas de abrasión esta prohibida, en general, cualquier tipo de extracción de flora y fauna marinas, lo que incluye a la pesca deportiva y comercial. El fondeo de embarcaciones también está prohibido.

Fechas de interés



PESCA



Lugares de interés



Para más información...

PUNTO DE INFORMACIÓN DEL PARQUE NATURAL DEL ESTRECHO. Ctra. N 340, Km. 77.5. 11.380 Tarifa (Cádiz), España. 0034 697 955 540. facebook: Punto de información del Estrecho

CENTRO DE VISITANTES HUERTA GRANDE. Ctra. N 340, Km. 96. Pelayo, Algeciras (Cádiz), España. 0034 679 157 543 www.ornitour.com/trabajos/huertagrande

WEB VENTANA DEL VISITANTE.
www.juntadeandalucia.es/medioambiente

Para Visitar...

MUSEO DEL ATÚN. La Chanca. Polígono Industrial El Olivar, Parcela 12, Barbate (Cádiz). España 0034 956 435 813 www.museodelatun.es, info@museodelatun.com

CONJUNTO ARQUEOLÓGICO DE BAELO CLAUDIA. Ensenada de Bolonia s/n. 11380 Tarifa (Cádiz) España. 0034 956 106 797 www.juntadeandalucia.es/cultura/baeloclaudia

LONJA DE CONIL. Cabo Roche, s/n. 11140, Conil de la Frontera (Cádiz). España. 0034 956 442 749

MERCADO DE ABASTOS DE ALGECIRAS. Plaza Nuestra Señora de la Palma, 11201, Algeciras (Cádiz). España. 0034 956 652 159

MERCADO DE ABASTOS DE TARIFA. C/Colón, s/n. 11380, Tarifa (Cádiz). España. 0034 956 680 996

Algunos libros

Catálogo de Artes, Aparejos y Utensilios de Pesca del Litoral Andaluz. 2003. Consejería de Agricultura y Pesca, Junta de Andalucía.

Especies de Interés Pesquero en el Litoral de Andalucía. 2001. Consejería de Agricultura y Pesca, Junta de Andalucía.

Algunas páginas Web

www.juntadeandalucia.es/agriculturaypesca/portal/areas-tematicas/pesca-y-acuicultura/index.html

www.mapa.es/es/pesca/infopesca.htm

www.rutasturisticopesqueras.org/

Algunas Asociaciones

COFRADIA DE PESCADORES DE ALGECIRAS. Zona Muelle Pesquero, S/N, 11201 Algeciras (Cádiz). España. 0034 956 654 761

COFRADÍA DE PESCADORES DE TARIFA
C/ Guzmán El Bueno, 8, 11380 Tarifa (Cádiz). España. 0034 956 684 041

Otras fichas relacionadas...

 DOS MARES

 VIENTOS

 GASTRONOMÍA

¿Quiénes son?

La colonización humana de la zona comienza en el **Paleolítico** y continúa durante toda la Prehistoria. La pesca, la ganadería y especialmente la posición estratégica, favorecerán el establecimiento de púnicos, romanos, visigodos, musulmanes y cristianos peninsulares.



¿Por qué son importantes?

El estudio de los restos arqueológicos existentes en el Parque Natural del Estrecho nos permite conocer el amplio abanico de mentalidades, conductas y estrategias que hemos experimentado los seres humanos a lo largo de la Historia.

No obstante, la presencia de todas esas culturas sólo fue posible gracias a los recursos del entorno, algo que en última instancia nos lleva a reflexionar sobre la importancia de cuidar el medio ambiente para garantizar la supervivencia de nuestra propia especie.



¿Sabías que...?

A partir de la situación de los yacimientos arqueológicos podemos comprender cómo interactuaban las gentes del pasado entre sí y con el medio natural o cuál era su idea de territorio. Dos de los yacimientos prehistóricos más destacados de la zona son la **cueva del Moro** y la **necrópolis de los Algarbes**. En el primero encontramos arte rupestre paleolítico, especialmente grabados de caballos; el segundo, situado en la ensenada de Valdevaqueros y formado por cuevas excavadas por el hombre, se utilizó desde la Edad del Cobre hasta época clásica.

La ciudad romana de **Baelo Claudia**, en la Ensenada de Bolonia, es el enclave arqueológico más monumental de todo el Parque Natural del Estrecho. En su extremo meridional se concentra el barrio industrial, cuyas factorías de salazones nos muestran la importancia que han tenido siempre la pesca y sus productos derivados en la economía de la zona.

En época medieval y moderna se acentúa el **carácter fronterizo del Estrecho**. Testigo de ello son la imponente **alcazaba califal** de Tarifa construida en torno al año 960, las **murallas** de esta misma ciudad o el sistema de **torres costeras** instalado en tiempos de Felipe II (Torre del Fraile, Guadalmesí, isla de Tarifa y cabo de Gracia).

Tal vez los elementos más singulares del Parque Natural del Estrecho son los abrigos con arte rupestre, si bien ninguno de ellos está acondicionado para la visita. La más mínima agresión a las paredes de una cavidad puede ocasionar la pérdida irreparable de elementos que tienen una antigüedad de miles de años. Durante las últimas décadas este patrimonio ha sufrido el ataque de numerosos visitantes que han querido dejar su nombre a través de pintadas o arañazos, destrozando con ello pinturas y grabados prehistóricos que están ahí, aunque muchas veces es difícil reconocerlos a simple vista.

La ocupación inglesa de Gibraltar supone la instalación de nuevos sistemas de defensa costera desde el siglo XVIII, caso de las fortificaciones de la isla de Tarifa, fuerte del Tolmo y batería de San García o, ya en el siglo XX, durante la dictadura franquista, la enorme red de búnkers y nidos de ametralladora.

POBLADORES



Para visitar...

CASTILLO DE TARIFA. C/ Sancho IV el Bravo s/n, Tarifa (Cádiz) España.
Contacto: Oficina Municipal de Turismo de Tarifa.
Paseo de la Alameda s/n, 0034 956 680 993, turismo@aytotarifa.com

CONJUNTO ARQUEOLÓGICO DE BAELO CLAUDIA, Ensenada de Bolonia s/n, 11380 Tarifa (Cádiz). España. 0034 956 106 793
www.juntadeandalucia.es/cultur/museos/CABC/?Ing=es

NECROPOLIS DE LOS ALGARBES.
Contacto: Ayuntamiento de Tarifa, Area de Cultura. C/ Amor de Dios, 3, 11380, Tarifa (Cádiz). España 0034 956 684 689 / 0034 956 684 186.

Para más información...

ALJARANDA, Revista de estudios tarifeños. www.aljaranda/aljaranda.com/

ALMORAIMA, Revista de estudios campogibraltareños
www.mancomunidadcg.info/iecg/numeros-revistas.aspx

ARTE SUREÑO. http://www.arte-sur.com/moro.htm

PUNTO DE INFORMACIÓN DEL PARQUE NATURAL DEL ESTRECHO.
Ctra. N 340, Km. 77.5, 11380 Tarifa (Cádiz), España. 0034 697 955 540.
facebook: Punto de información del Estrecho

CENTRO DE VISITANTES HUERTA GRANDE. Ctra. N 340, Km. 96.
Pelayo, Algeciras (Cádiz), España.
0034 679 157 543 www.ornitour.com/trabajos/huertagrande

WEB VENTANA DEL VISITANTE. www.juntadeandalucia.es/medioambiente

Algunas entidades

AGEDPA, asociacion.agedpa@gmail.com; agedpa@cherrytel.com.
www.elestrecho.com/arte-sur/

MELLARIA, Bda. 28 de Febrero, local comercial 1, 11380 Tarifa (Cádiz). España. Mellaria.tarifa@yahoo.es.
www.mellariatarifa.wordpress.com

ÁREA DE CULTURA, AYTO. DE TARIFA. C/ Amor de Dios, 3, 11380 Tarifa (Cádiz). España. 0034 956 684 689



Otras fichas
relacionadas...

Puerto Bahía de Algeciras

Autoridad Portuaria de la Bahía de Algeciras



Fotos: LOTHAR BERGMANN

VIENTOS



HISTORIA URBANA



GASTRONOMÍA

SUBMARINISMO

¿Por qué aquí?

El encuentro de las aguas del océano Atlántico y del mar Mediterráneo hace del estrecho de Gibraltar una de las áreas marinas de mayor diversidad de toda Europa. Sus fondos, de gran belleza, se muestran llenos de vida. Una sola inmersión es suficiente para disfrutar de la variedad de formas y de colores de numerosas especies vegetales y animales.

Fechas de interés



ENE FEB MAR ABR MAY JUN JUL AGO SEP OCT NOV DIC

El clima suave de la región permite bucear durante todo el año. La temperatura del agua oscila entre los 12 °C en invierno y los 20 °C en verano. Aunque se recomiendan la primavera y el verano. En la zona existen intensas corrientes, por lo que es importante informarse antes de realizar la actividad o efectuarla a través de empresas autorizadas.

Entre los escenarios más relevantes destacan los fondos rocosos, los bosques de algas laminarias, que pueden llegar a medir más de 5 metros de altura, y los restos de barcos hundidos. Los principales puntos de interés se localizan próximos a la zona de reserva en la isla de las Palomas (municipio de Tarifa) y en la zona de San García y punta Carnero, en el extremo oriental del Parque Natural (municipio de Algeciras).

¿Sabías que...?

Se han contabilizado más de 1900 especies de flora y fauna marina.

Todos los grupos de interés para el buceador están presentes en este área: algas verdes, pardas y rojas; esponjas, corales, gorgonias, moluscos gasterópodos, bivalvos y cefalópodos; estrellas, crustáceos, ascidias y, por supuesto, los peces: abadejos, castañuelas, tres colas, doncellas, bogas, sargos, meros, morenas, rayas, etc.

Las boyas de fondeo facilitan la práctica de un buceo sostenible. El uso de estos fondeaderos requiere de una autorización por parte del Parque Natural del Estrecho. Se permite un máximo de dos embarcaciones por boya.

Hay instalados un total de 12 fondeaderos:

En la Isla de Tarifa: Las Piscinas, El San Andrés, Marroquí Este, Punta Marroquí, Las Calderas, Los Pasillos y Las Calles. En Algeciras: Punta San García, Timoncillo, Punta Carnero, Barco de las Habichuelas y Bajo del Bono.

Distintos escenarios...



Puerto Bahía de Algeciras

Autoridad Portuaria de la Bahía de Algeciras


GARUM TARIFA
www.garumtarifa.org info@garumtarifa.org

LAMINARIAS

SUBMARINISMO



Recomendaciones

La práctica del submarinismo dentro del Parque Natural del Estrecho está regulada. Se prohíbe en las Zonas A1 y requiere de autorización previa en las Zonas A. En las Zonas B se permite el buceo autónomo mediante notificación a la Oficina del Parque Natural con 15 días de antelación.

Algunos libros

Guía breve de Inmersiones en la Isla de Tarifa. García-Gómez, J.C. y Magariño-Rubio, S.2014. Parque Natural del Estrecho.

Bucear en el último confín de Europa, la Isla de Tarifa. García-Gómez, J.C. y Magariño-Rubio, S. 2010. Instituto de Estudios Campogibaltareños.

Biota litoral y vigilancia ambiental en las Áreas Marinas Protegidas. 2007. Consejería de Medio Ambiente, Junta de Andalucía.

Praderas y bosques marinos de Andalucía. 2004. Consejería de Medio Ambiente, Junta de Andalucía.

Algunas páginas web

www.buceo21.com
www.costasur.com
www.yumping.com
www.windtarifa.com

Para más información...

PUNTO DE INFORMACIÓN DEL PARQUE NATURAL DEL ESTRECHO. Ctra. N 340, Km. 77.5. 11380 Tarifa (Cádiz), España. 0034 697 955 540. Facebook: Punto de información del Estrecho.

CENTRO DE VISITANTES HUERTA GRANDE. Ctra. N 340, Km. 96. Pelayo, Algeciras (Cádiz), España. 0034 679 157 543 www.ornitour.com/trabajos/huerta grande

OTRO PUNTO DE INFORMACIÓN:
CENTRO DE BUCEO YELLOWSUB TARIFA. Puerto de Tarifa, local 1 11380 Tarifa (Cádiz). España. 0034 956 680 680 / 655 813 064 / 655 813 046 www.yellowsubtarifa.com
info@yellowsubtarifa.com

Algunas Entidades

ACTIVIDADES SUBACUÁTICAS CAETARIA.
Calle Aníbal, Número 41. C.P. 11207, Algeciras (Cádiz), España. 0034 637 753 583 / 0034 610 622 758
caetaria-actv@telefonica.net www.caetariabuceo.com

AVENTURA MARINA.
Avenida de Andalucía, Número 1. C.P. 11380, Tarifa (Cádiz), España. 0034 956 681 932/ 0034 609 594 020
info@aventuramarina.org www.aventuramarina.org

CENTRO DE BUCEO CIES SUB.
Puerto Comercial de Tarifa, Local 5. C.P. 11380, Tarifa (Cádiz), España. 0034 609 718 115
info@divetarifa.com www.divetarifa.com

CENTRO DE BUCEO SCORPORA.
Puerto Comercial de Tarifa, Local 6. C.P. 11380, Tarifa (Cádiz), España. 0034 956 680 576 / 0034 629 546177
scorpora@arrakis.es www.buceoscorporas.com

BUENAS PRÁCTICAS EN EL BUCEO


- No alimentar a los animales.
- Controlar la flotabilidad y el aleteo cerca del fondo para no dañar el entorno.
- Evitar la pesca submarina.
- Evitar el fondeo de las embarcaciones fuera de los puntos habilitados.
- Limitar el uso de la luz artificial.
- No coger nada del fondo marino, salvo residuos.
- Extremar el cuidado en cavidades y oquedades.

Fotos: CIES SUB



¿Qué es?

Hace más de un siglo, tanto el trabajo como la vida cotidiana estaban estrechamente relacionados con nuestro entorno natural. Nuestra riqueza etnográfica se nutre además de tradiciones religiosas que se han mantenido en el tiempo, convirtiéndose en señas de identidad de este espacio natural protegido.



Recursos y Artesanía

Los **arrieros** supusieron un importante medio de transporte de todo lo necesario para el hogar y para el trabajo. Acarreaban cal, paja, picón, leña, piñas... el uso de estos recursos, además de convertirlos en materias primas valiosas, limpiaba el monte, previniendo fuegos y haciendo más fácil andar por él.

Destaca el **Carboneo**, que servía para la obtención de carbón vegetal, para entre otras cosas, mantener el calor de los hogares. Servía también, como se ha comentado, para limpiar el monte, pues se despejaba una zona y se acumulaba leña para construir el horno, que tras 15 días de "cocido" y posterior enfriado daba lugar a el preciado carbón.

Los antiguos **artesanos de la palma** recogían las hojas de los palmitos en primavera, se dejaban secar un mes aproximadamente y se guardaban en un lugar seco. Con las hojas secas se hacían las "empleitas" a modo de trenzas planas y la "toniza", que era la cuerda que servía para unir toda la estructura y fabricar "reos" y diversos tipos de canastos.

Semana Santa

Hoy la semana Santa de Tarifa destaca, frente a la ostentación de tantas otras, por ser una manifestación que sin perder solemnidad muestra una **sencilla devoción**, ofreciendo unas procesiones con pasos de dimensiones contenidas, acordes a las hermosas calles por las que discurren las mismas, creando fugaces imágenes para el recuerdo. Es una tradición que cuenta con **gran arraigo**, pues las más antiguas cofradías y algunas de sus imágenes datan del **siglo XVII**, como por ejemplo el Santísimo Cristo de la Salud, que procesiona el Martes Santo, o Nuestro Padre Jesús Nazareno, que tiene su salida procesional el Jueves Santo.

El Manto y la Saya

El vestido tradicional de la mujer tarifeña, llamado de "manto y saya" es una tradición que se ha ido perdiendo. Recuerda vivamente al de las mujeres moriscas, y tapaba todo el cuerpo, dejando tan sólo una rendija para el rostro.



Nuestra Señora de la Luz


La **patrona de Tarifa**, Nuestra Señora de la Luz, tiene su santuario unos 8 Km al noroeste de la ciudad, hacia el interior, cerca del lugar donde se produjo la Batalla del Salado, en la que según la leyenda la Virgen habría intervenido, prolongando el día para que las huestes cristianas pudieran culminar su victoria.

Costeada desde siempre por los **labradores y ganaderos de Tarifa**, que le profesan gran devoción, la construcción del edificio data cuando menos del **siglo XVI**, pero fue arrasado por las tropas napoleónicas, que instalaron allí su cuartel general durante las operaciones de 1811-1812. Fue reconstruido en el mismo siglo XIX. La valiosa imagen de la patrona data también del siglo XVI, de estilo renacentista, y se acompaña de otra de **San Isidro Labrador**.

La Virgen de la Luz fue proclamada patrona de Tarifa en 1750. Con anterioridad, durante el siglo XVII fue patrón de Tarifa **San Hiscio**, obispo de Carteia (ciudad que se situó erróneamente en Tarifa durante esa época), cuyas reliquias se conservan en una copa en la iglesia de **San Mateo**.

El primer domingo del mes de septiembre, dando inicio a la Feria de Tarifa, se celebra en honor a su Patrona la **Cabalgata Agrícola**, tradición que arranca en el año 1914 y está declarada de interés turístico. En ella los jinetes acompañan a la Virgen hasta la iglesia de San Mateo, en el pueblo, donde los días siguientes se celebran en su honor solemnes triduos y otros cultos. Tres domingos más tarde la Virgen vuelve a su ermita, acompañada por una **romería popular**.

Por otro lado, la festividad de la **Virgen del Carmen**, el 16 de julio, es también muy celebrada, como en todos los pueblos marinos. Una procesión va de la iglesia de San Francisco al puerto, donde una réplica de la imagen barroca es embarcada y paseada por aguas del Estrecho, cuyas aguas son bendecidas y reciben una ofrenda floral.



El Chacarrá



El chacarrá o **fandango tarifeño** es la música tradicional propia de Tarifa y su entorno. Su sonido es ancestral, derivado quizás del primitivo fandango andalusí, aunque no tengamos constancia escrita de su existencia hasta el siglo XVIII. Es imposible de transcribir al pentagrama sin perder sus ricos matices melódicos.

Se canta en las fiestas populares. Sus letras, como buen fandango, se componen de una estrofa de cinco versos octosílabos con repeticiones que le dan forma de cuarteta. Las letras hablan del amor al pueblo, a su Patrona, a la belleza de sus mujeres y su amor por ellas, sea correspondido o no, a la amistad... El cante del fandango se acompaña de guitarra, único instrumento de cuerda, siendo el resto de percusión: palillos o castañuelas, platillo o crócalos y una pandereta, que marcan un ritmo "abandolao" con el que se dirige el **baile de parejas**, tríos o grupos, con distintas variantes (mudanzas "seguidas", "de golpe" o "agarrao"). Está emparentado con los verdiales de los Montes de Málaga.

Antiguamente se cantaba también con motivo de otras fiestas, como la Navidad, la Cruz de Mayo, e incluso existían en la campiña de Tarifa fiestas de chacarrá, donde se celebraban juegos como **carreras de cintas a caballo**.



*En septiembre, mes tarifeño por excelencia, se celebran la Feria y Fiestas patronales en honor de Nuestra Señora de la Luz. Se traslada a la Virgen desde su santuario a la Iglesia de San Mateo, acompañada por jinetes a caballo.

Para más información...

PUNTO DE INFORMACIÓN DEL PARQUE NATURAL DEL ESTRECHO. Ctra. N 340, Km. 77.5. 11380 Tarifa (Cádiz), España. 0034 697 955 540. facebook: Punto de información del Estrecho

CENTRO DE VISITANTES HUERTA GRANDE. Ctra. N 340, Km. 96. Pelayo, Algeciras (Cádiz), España. 0034 679 157 543 www.ornitour.com/trabajos/huertagrande

WEB VENTANA DEL VISITANTE. www.juntadeandalucia.es/medioambiente

WEB SEMANA SANTA TARIFEÑA. <http://www.semanasantatarifa.es>

Alejandro Pérez-Malumbres Landa (extractado de la Guía de Patrimonio Histórico y Natural de Tarifa)

Para visitar...

SANTUARIO DE LA LUZ. Ctra de la Luz, Dehesa de las Caheruelas, 11380, Tarifa (Cádiz) España. 0034 956 680 993

IGLESIAS DE SAN MATEO. Calle Sancho IV el Bravo, 8, 11380 Tarifa (Cádiz) España. 0034 956 684 403

IGLESIA DE SAN FRANCISCO. Plaza Ángel, s/n Tarifa, Cadiz 11380 Tarifa (Cádiz). España. 0034 956 684 403

Publicaciones de interés...

Guía de Patrimonio Histórico y Natural de Tarifa. Pérez-Malumbres Landa, A. y Andreu Cazalla, E. 2013. Excmo. Ayuntamiento de Tarifa y Diputación de Cádiz.

Revista Aljaranda. <http://www.aljaranda.com/>

Otras fichas relacionadas...



VIENTOS



HISTORIA URBANA



GASTRONOMÍA


COLABORAN



Puerto Bahía de Algeciras



Autoridad Portuaria de la Bahía de Algeciras



GARUM TARIFA